







# Bakgrunnskart Norskehavet

## Sild og sei



-  Norsk vårgytende sild – viktigste gytefelt
-  Nordøstarktisk sei – viktigste gytefelt
-  Rørledning
-  Olje- og gassfelt
-  Olje- og gassfunn
-  Grense norsk økonomisk sone

Kart: Ketill Berger, Film & Form  
Kilder: WWF/Oljedirektoratet/Havforskningsinstituttet/ETOP02

